

# Boletim de Acompanhamento da Alocação de Água 2024/2025

## Sistemas Hídricos: Catolé I

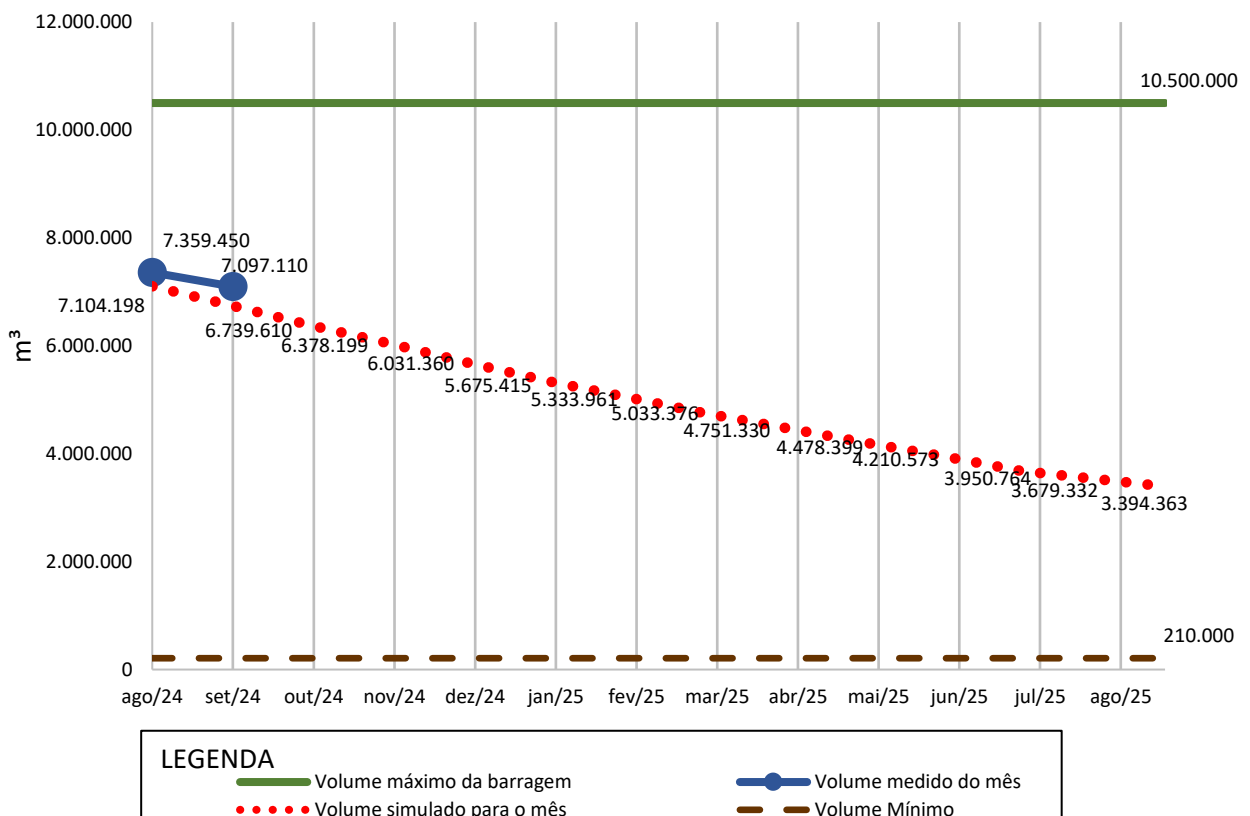
Período: 08/08 - 08/09/2024 - Mês 1

### 1. Evolução dos Estados Hidrológicos:

Tabela 1: Barragem Catolé I: Volume Total - Volume Defluído

Situação do Volume da Barragem				
Data	Mês	Volume total (%)	Volume defluído aferido (m³)	Volume defluído simulado (m³)
08/08/2024	0	70,09	0	0
08/09/2024	1	67,59	- 262.340,00	- 364.587,67

Figura 1 - Barragem Catolé I: Evolução do Volume




## 2. Usos Outorgados:

### a) Barragem Catolé I:

Situação atual: Usos outorgados vigentes/vencidos					
Data	Mês	Nº de outorgados vigentes	Nº de outorgados vencidos	Volume anual alocado (m <sup>3</sup> )	% total do volume acumulado consumido
08/08/2024	0	7	1	2.190.000	0
08/09/2024	1	7	1	2.190.000	2,30%

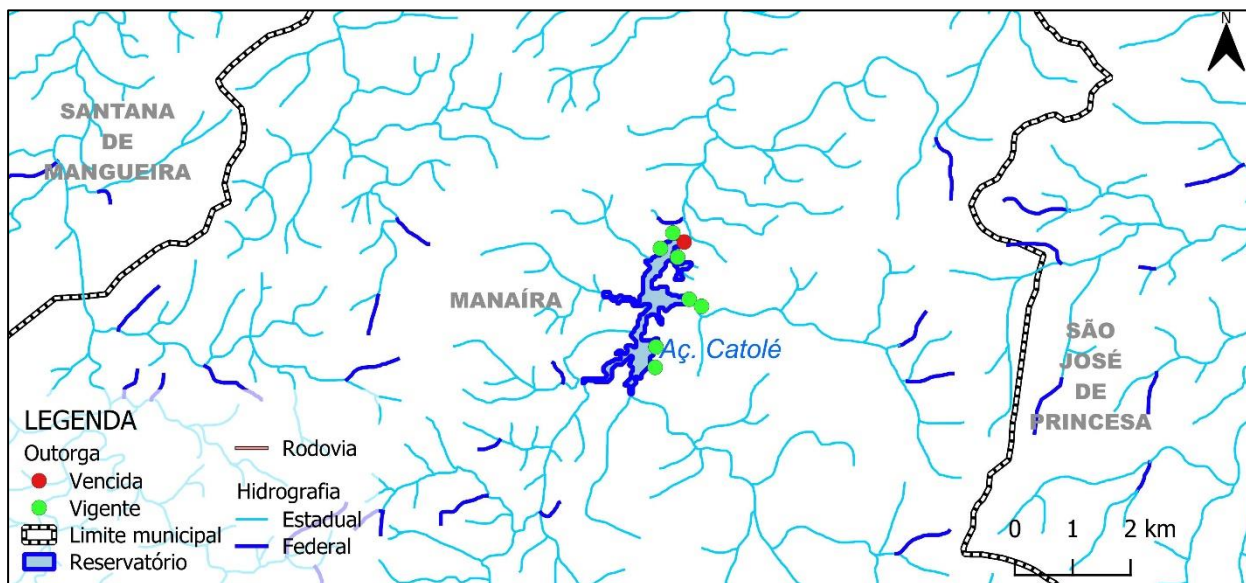
**Figura 2: Barragem Catolé I - Evolução do Consumo: Usos Outorgados**



**LEGENDA**

■ Volume consumido pelas outorgas a jusante    
 ■ Volume consumido pelas outorgas no reservatório

**Figura 3 -** Localização das outorgas no sistema hídrico **Catolé I**



### 3. Compromissos e Ações:

ATIVIDADES	RESPONSÁVEL	Atendida	Atenção	Não atendido
Realização de fiscalização de usuários do sistema hídrico	AESA			
Realização de regularização de usuários	AESA			
Realização de treinamento para emissão de outorga	AESA			

João Pessoa, 20 de setembro de 2024.

Coordenação – Rosa Maria Lins Bonifácio

Subgerente de Marco Regulatório e Alocação de Água – Mat. 111.168-2

Elaboração – Bruno José de Macedo Silva Leite

Técnico de Recursos Hídricos – Mat. 111.257-5