

Boletim de Acompanhamento da Alocação de Água 2024/2025

Sistemas Hídricos: Bruscas

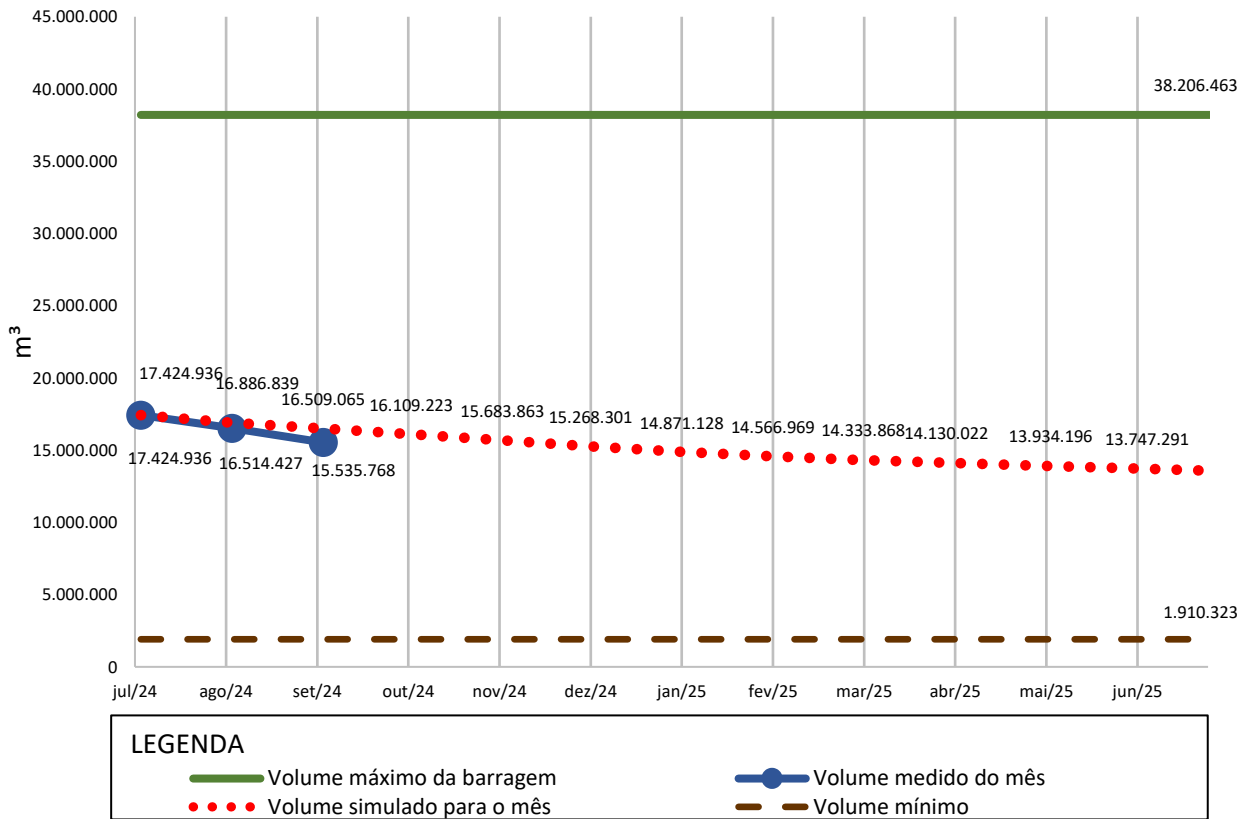
Período: 18/07 - 18/09/2024 - Mês 2

1. Evolução dos Estados Hidrológicos:

Tabela 1: **Barragem Bruscas: Volume Total - Volume Defluído**

Situação do Volume da Barragem				
Data	Mês	Volume total (%)	Volume defluído aferido (m ³)	Volume defluído simulado (m ³)
18/07/2024	0	45,61	0	0
18/08/2024	1	43,22	-910.509,63	-538.097,44
18/09/2024	2	40,66	-978.658,41	-377.773,67
TOTAL ACUM.			-1.889.168,04	-915.871,11

Figura 1 - Barragem Bruscas: Evolução do Volume



2. Usos Outorgados:

a) Barragem Bruscas:

Situação atual: Usos outorgados vigentes/vencidos					
Data	Mês	Nº de outorgados vigentes	Nº de outorgados vencidos	Volume anual alocado (m³)	% total do volume acumulado consumido
18/07/2024	0	1	13	2.553.808	0
18/08/2024	1	2	12	2.553.808	0,72
18/09/2024	2	2	10	2.553.808	1,39

Figura 2: Barragem Bruscas - Evolução do Consumo: Usos Outorgados

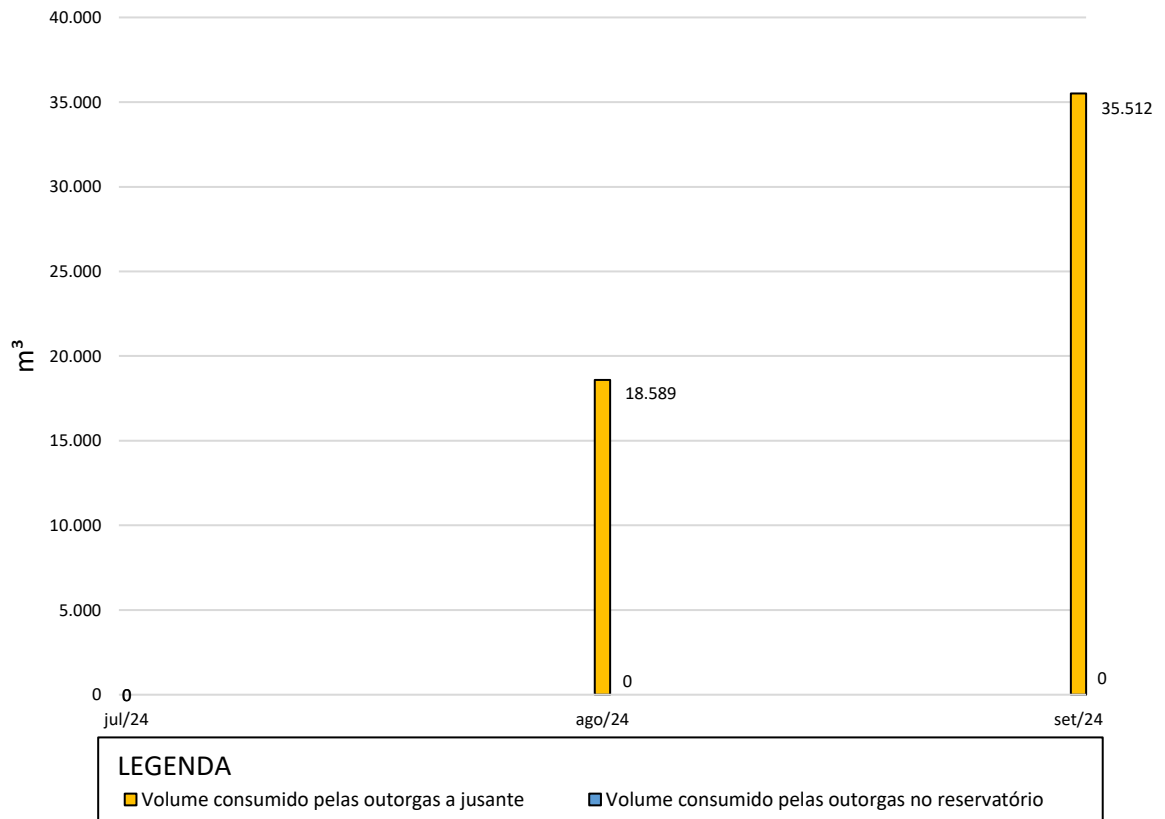
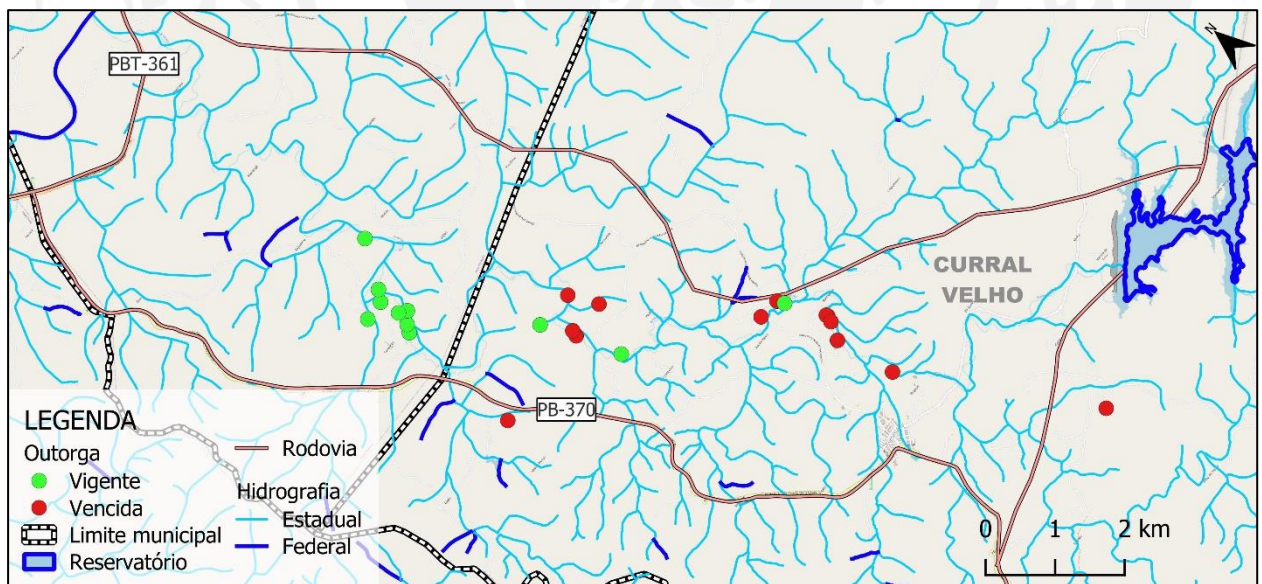


Figura 3 - Localização das outorgas no sistema hídrico Bruscas



3. Compromissos e Ações:

ATIVIDADES	RESPONSÁVEL	Atendida	Atenção	Não atendido
Realização de fiscalização ao longo do rio a jusante da barragem	AESA			
Realização de regularização de usuários	AESA			
Realização de fiscalização de segurança da barragem	AESA			

João Pessoa, 25 de setembro de 2024.

Coordenação – Rosa Maria Lins Bonifácio
Subgerente de Marco Regulatório e Alocação de Água – Mat. 111.168-2

Elaboração – Bruno José de Macedo Silva Leite
Técnico de Recursos Hídricos – Mat. 111.257-5