

# Boletim de Acompanhamento da Alocação de Água 2024/2025

## Sistemas Hídricos: Condado e Serra Vermelha

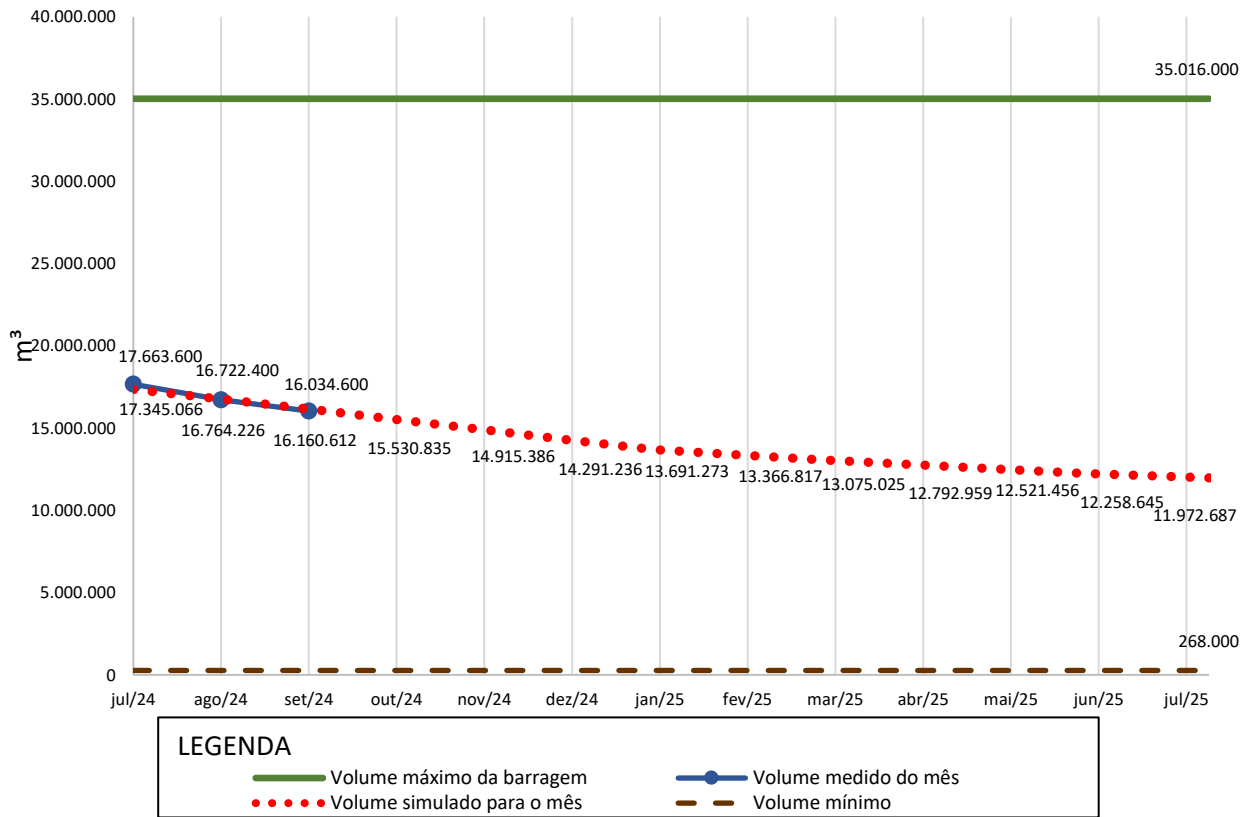
Período: 16/07 - 16/09/2024 - Mês 2

### 1. Evolução dos Estados Hidrológicos:

Tabela 1: Barragem Condado: Volume Total - Volume Defluído

Situação do Volume da Barragem				
Data	Mês	Volume total (%)	Volume defluído aferido (m <sup>3</sup> )	Volume defluído simulado (m <sup>3</sup> )
16/07/2024	0	50	0	0
16/08/2024	1	48	-941.200,00	-580.840,21
16/09/2024	2	45,69	-687.800,00	-603.614,06
<b>TOTAL ACUM.</b>			-1.629.000,00	-1.184.454,27

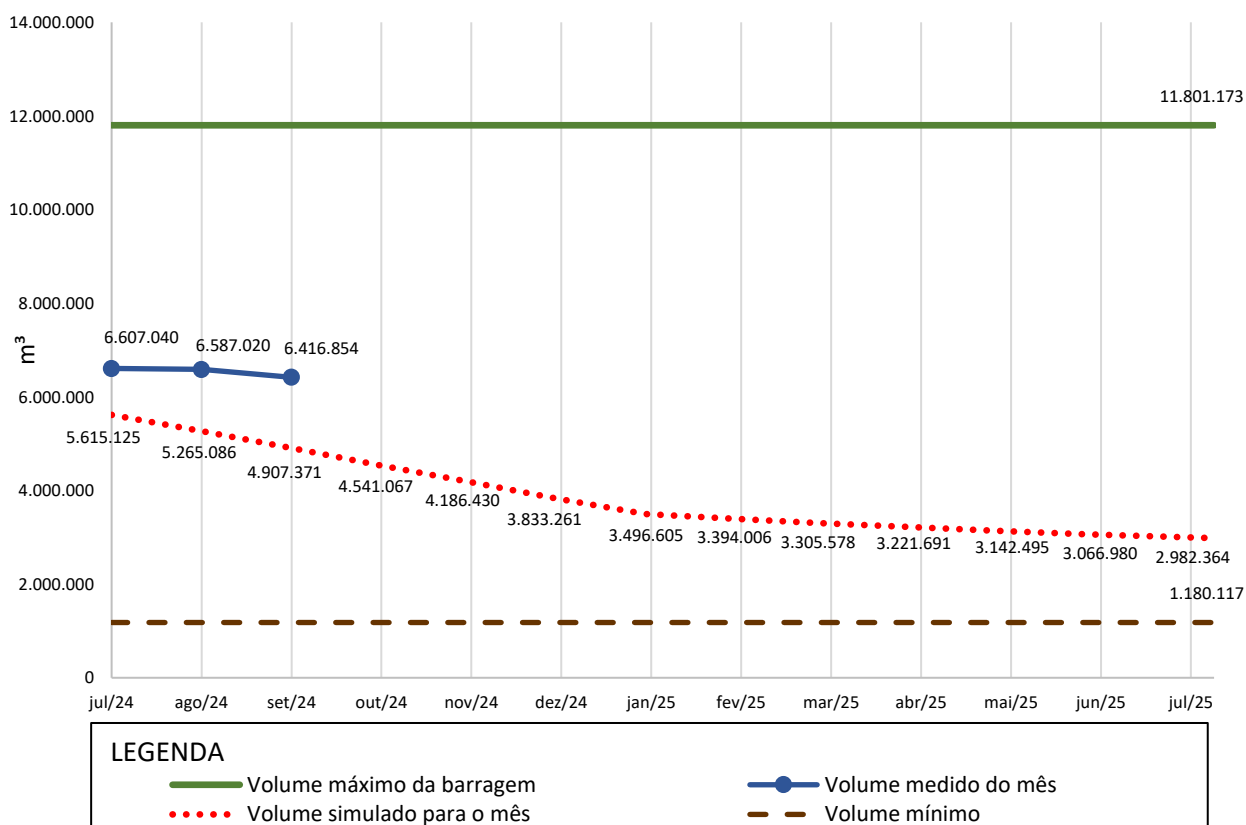
**Figura 1 - Barragem Condado: Evolução do Volume**



**Tabela 1: Barragem Serra Vermelha: Volume Total - Volume Defluído**

Situação do Volume da Barragem				
Data	Mês	Volume total (%)	Volume defluído aferido (m³)	Volume defluído simulado (m³)
16/07/2024	0	55,99	0	0
16/08/2024	1	55,82	-20.019,52	-350.038,48
16/09/2024	2	54,37	-170.165,92	-357.715,12
<b>TOTAL ACUM.</b>			-190.185,44	-707.753,61

**Figura 2: Barragem Serra Vermelha: Evolução do Volume**

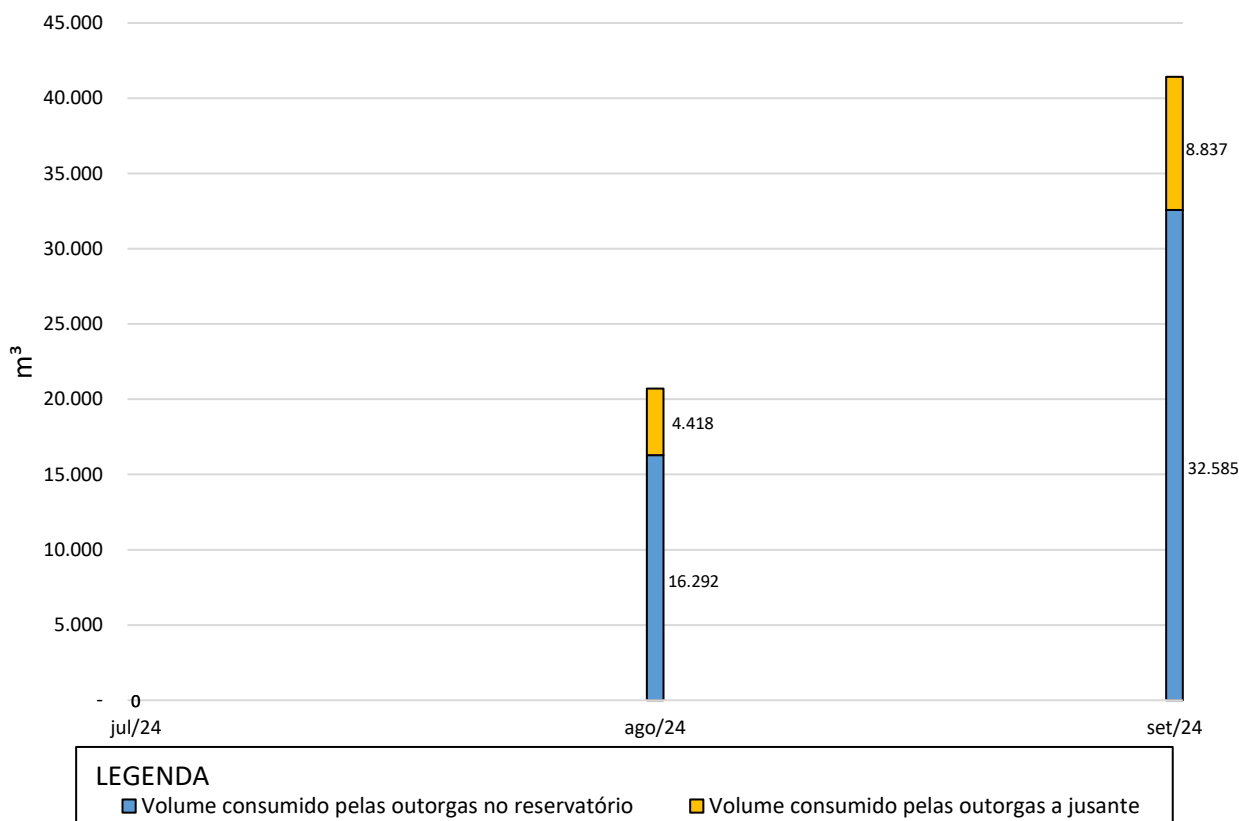


## 2. Usos Outorgados:

### a) Barragem Condado:

Situação atual: Usos outorgados vigentes/vencidos					
Data	Mês	Nº de outorgados vigentes	Nº de outorgados vencidos	Volume anual alocado (m <sup>3</sup> )	% total do volume acumulado consumido
16/07/2024	0	10	17	1.886.432	0
16/08/2024	1	10	17	1.886.432	1,1%
16/09/2024	2	13	14	1.886.432	2,2%

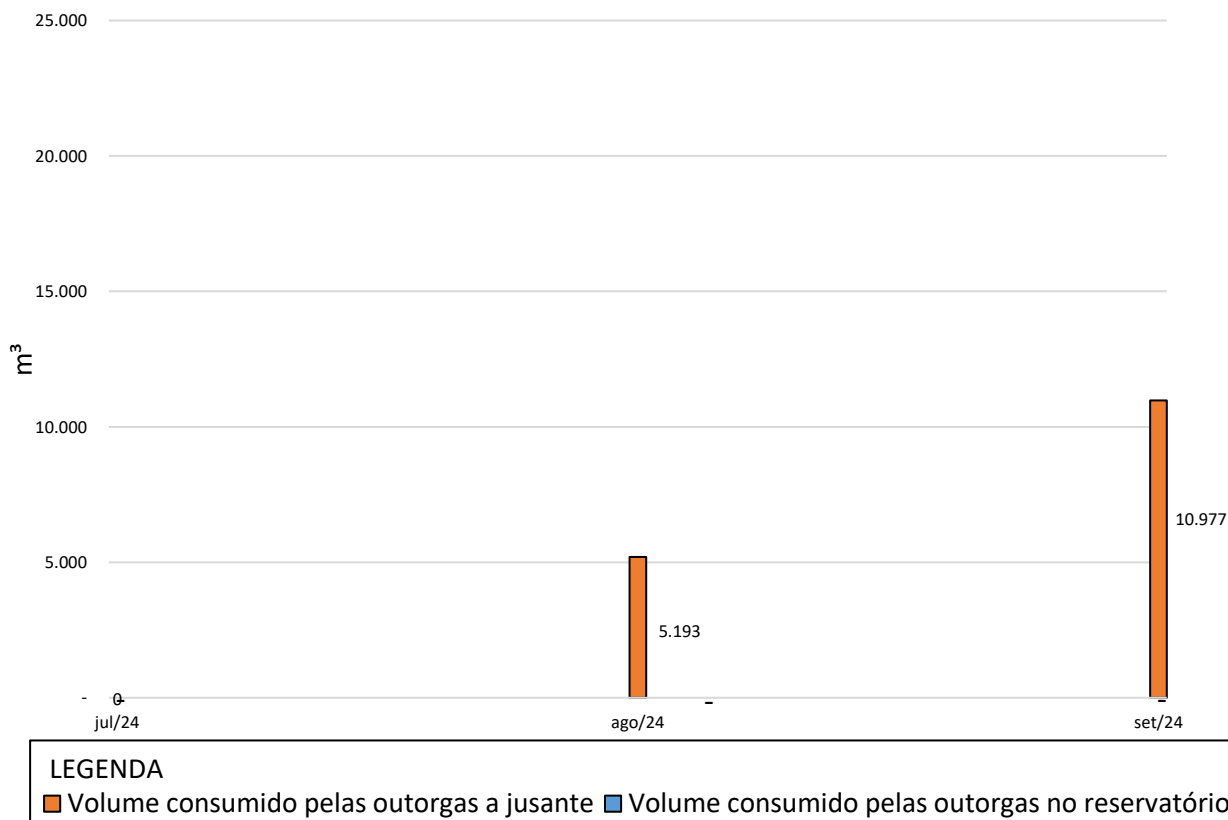
**Figura 3: Barragem Condado - Evolução do Consumo: Usos Outorgados**



## b) Barragem Serra Vermelha:

Situação atual: Usos outorgados vigentes/vencidos					
Data	Mês	Nº de outorgados vigentes	Nº de outorgados vencidos	Volume anual alocado (m <sup>3</sup> )	% total do volume acumulado consumido
16/07/2024	0	1	3	1.166.400	0
16/08/2024	1	1	3	1.166.400	0,44%
16/09/2024	2	2	2	1.166.400	1,39%

Figura 4: Barragem Serra Vermelha - Evolução do Consumo: Usos Outorgados



**Figura 2 -** Localização das outorgas no sistema hídrico Condado e Serra Vermelha



### 3. Compromissos e Ações:

ATIVIDADES	RESPONSÁVEL	Atendida	Atenção	Não atendido
Manutenção das régua linimétricas dos açudes Condado e Serra Vermelha para acompanhamento da redução do volume.	AESA			
Envio à AESA da cota do espelho d'água (mensalmente) e da coordenada para a captação do sistema adutor nos açudes Condado e Serra Vermelha.	CAGEPA			
Informar remanejamento da captação, quando houver.	CAGEPA			
Limpeza da Calha do Rio Condado e descomissionamento das barragens existentes ao longo do curso.	USUÁRIOS E PREFEITURA DE CONCEIÇÃO/IBIARA			

João Pessoa, 23 de setembro de 2024.

Coordenação – Rosa Maria Lins Bonifácio

Subgerente de Marco Regulatório e Alocação de Água – Mat. 111.168-2

Elaboração – Bruno José de Macedo Silva Leite

Técnico de Recursos Hídricos – Mat. 111.257-5