

# Boletim de Acompanhamento da Alocação de Água 2024/2025

## Sistemas Hídricos: Lancha I

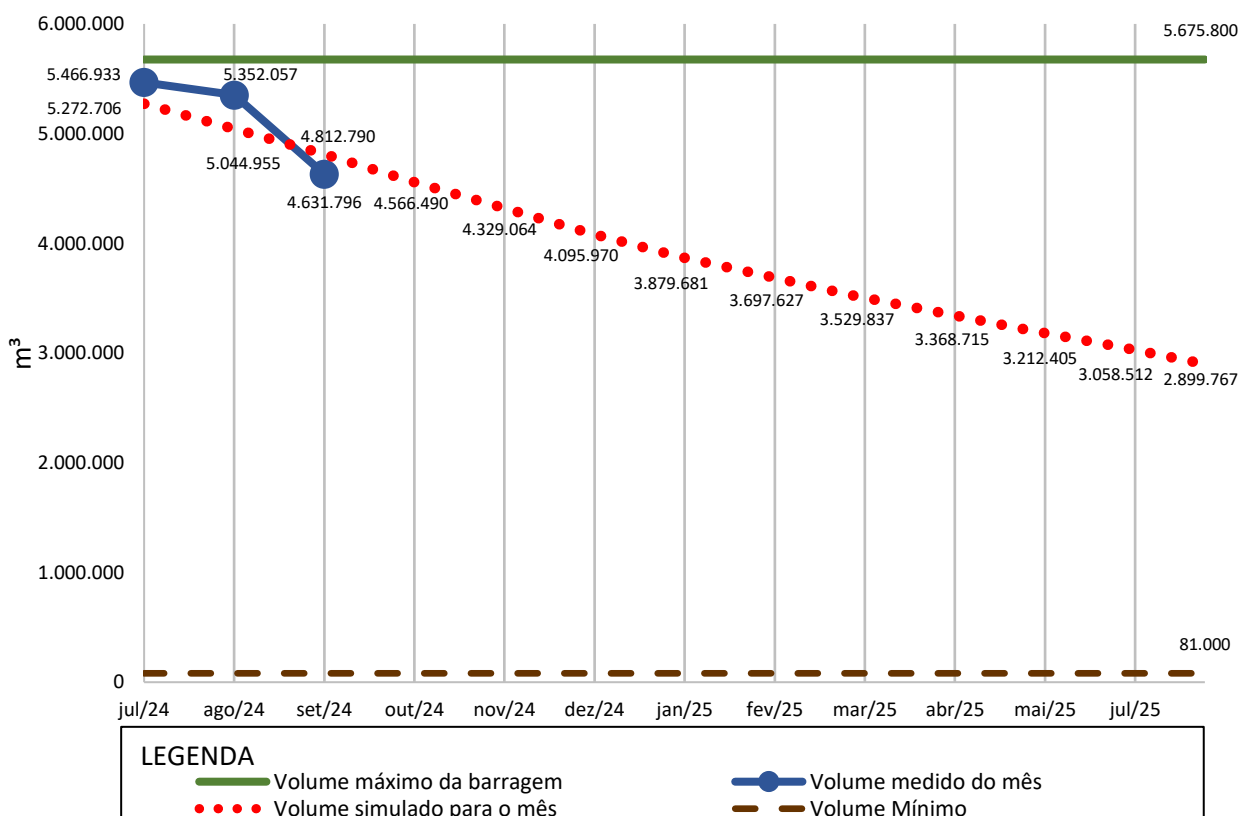
Período: 25/07 - 25/09/2024 - Mês 2

### 1. Evolução dos Estados Hidrológicos:

Tabela 1: Barragem Lancha I: Volume Total - Volume Defluído

| Situação do Volume da Barragem |     |                  |                              |                               |
|--------------------------------|-----|------------------|------------------------------|-------------------------------|
| Data                           | Mês | Volume total (%) | Volume defluído aferido (m³) | Volume defluído simulado (m³) |
| 25/07/2024                     | 0   | 96,32            | 0                            | 0                             |
| 25/08/2024                     | 1   | 94,30            | - 114.876,66                 | - 227.750,85                  |
| 25/09/2024                     | 2   | 81,61            | -720.260,67                  | -232.164,89                   |
| <b>TOTAL ACUM.</b>             |     |                  | -835.137,33                  | -459.915,75                   |

Figura 1 - Barragem Lancha I: Evolução do Volume

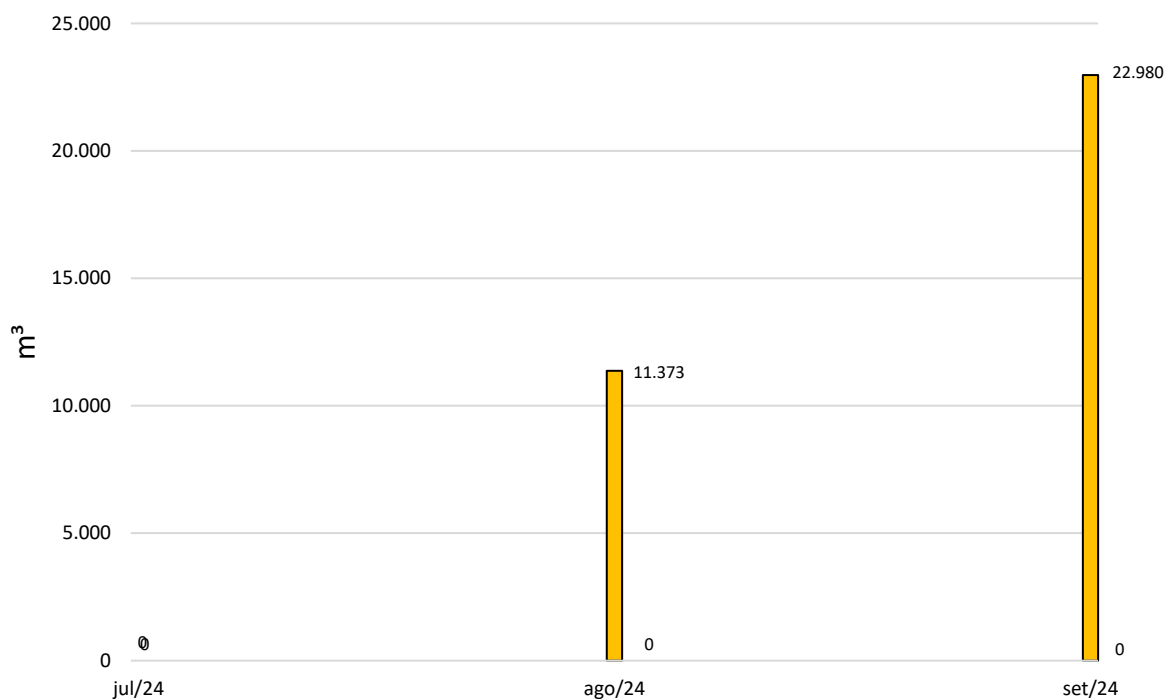


## 2. Usos Outorgados:

### a) Barragem Lancha I:

| Situação atual: Usos outorgados vigentes/vencidos |     |                           |                           |  |                                       |
|---|-----|---------------------------|---------------------------|--|---------------------------------------|
| Data  | Mês | Nº de outorgados vigentes | Nº de outorgados vencidos | Volume anual alocado (m <sup>3</sup> ) | % total do volume acumulado consumido |
| 25/07/2024  | 0   | 0                         | 0                         | 876.000                                | 0                                     |
| 25/08/2024  | 1   | 14                        | 0                         | 876.000                                | 1,30                                  |
| 25/09/2024  | 2   | 15                        | 0                         | 876.000                                | 2,62                                  |

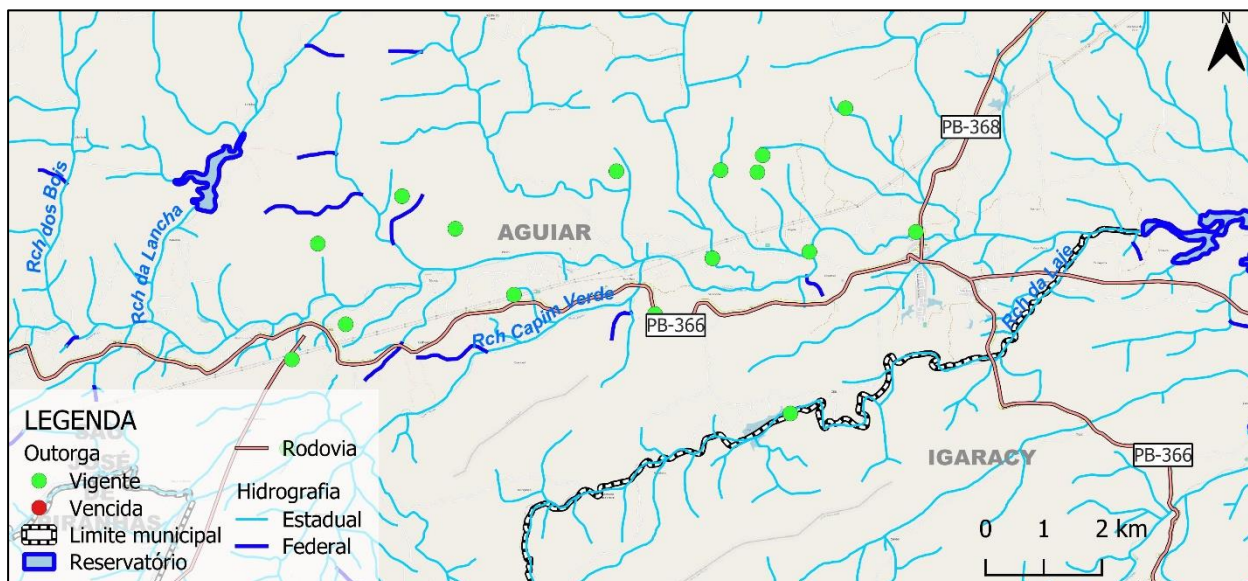
Figura 2: Barragem Lancha I - Evolução do Consumo: Usos Outorgados



LEGENDA

■ Volume consumido pelas outorgas no reservatório ■ Volume consumido pelas outorgas a jusante

**Figura 3 - Localização das outorgas no sistema hídrico Lancha I**



### 3. Compromissos e Ações:

| ATIVIDADES  | RESPONSÁVEL | Atendida | Atenção | Não atendido |
|---|-------------|----------|---------|--------------|
| Realização de fiscalização de usuários do sistema hídrico | AESA        |          |         |              |
| Realização de regularização de usuários                   | AESA        |          |         |              |
| Realização de treinamento para emissão de outorga         | AESA        |          |         |              |

João Pessoa, 30 de setembro de 2024.

Coordenação – Rosa Maria Lins Bonifácio

Subgerente de Marco Regulatório e Alocação de Água – Mat. 111.168-2

Elaboração – Bruno José de Macedo Silva Leite

Técnico de Recursos Hídricos – Mat. 111.257-5