

# Boletim de Acompanhamento da Alocação de Água 2024/2025

## Sistemas Hídricos: Queimadas

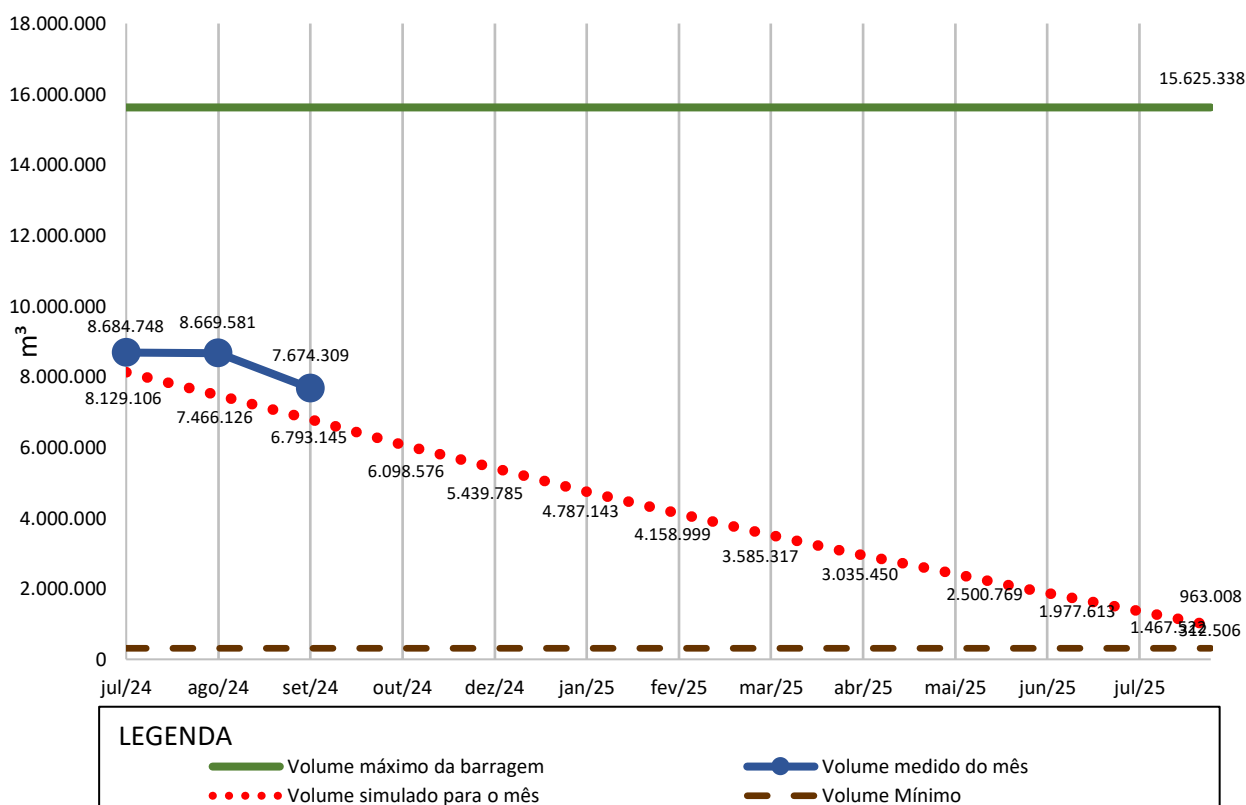
Período: 31/07 - 31/09/2024 - Mês 2

### 1. Evolução dos Estados Hidrológicos:

Tabela 1: Barragem Queimadas: Volume Total - Volume Defluído

Situação do Volume da Barragem				
Data	Mês	Volume total (%)	Volume defluído aferido (m³)	Volume defluído simulado (m³)
31/07/2024	0	55,58	0	0
31/08/2024	1	55,48	-15.166,40	-662.979,55
31/09/2024	2	49,11	- 995.272,80	-672.980,92
<b>TOTAL ACUM.</b>			-1.010.439.20	-1.335.960,48

Figura 1 - Barragem Queimadas: Evolução do Volume

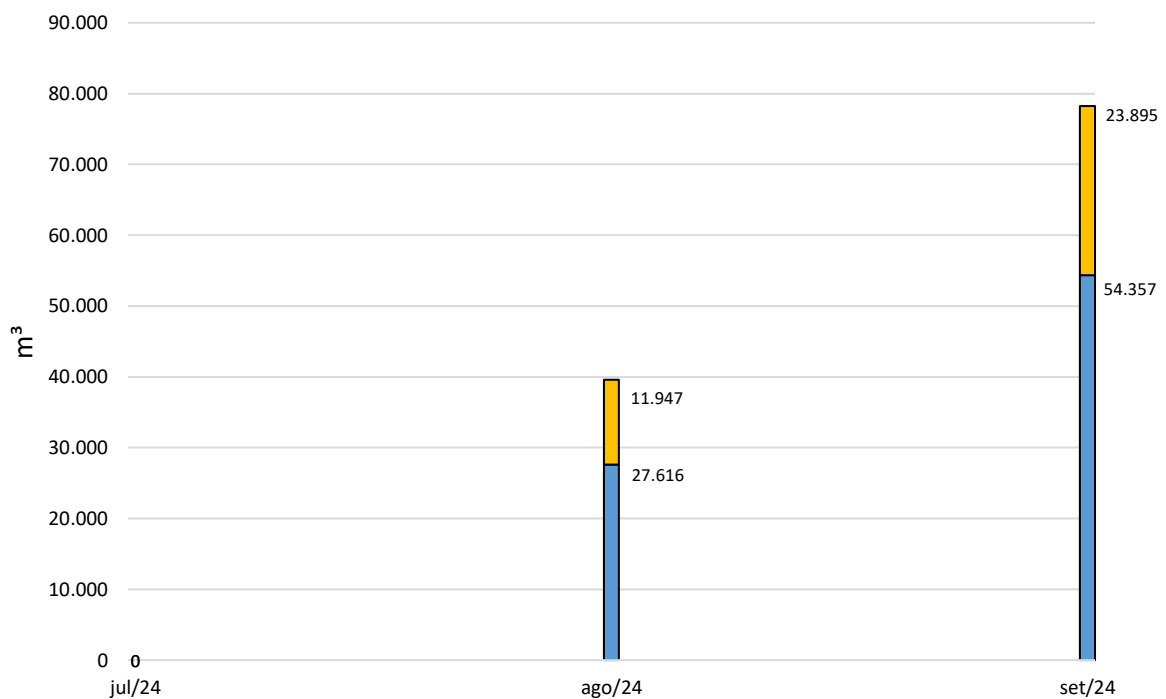


## 2. Usos Outorgados:

### a) Barragem Queimadas:

Situação atual: Usos outorgados vigentes/vencidos					
Data	Mês	Nº de outorgados vigentes	Nº de outorgados vencidos	Volume anual alocado (m <sup>3</sup> )	% total do volume acumulado consumido
31/07/2024	0	16	1	5.378.640	0
31/08/2024	1	1	16	5.378.640	0,74
31/09/2024	2	2	14	5.378.640	1,45

Figura 2: Barragem Queimadas - Evolução do Consumo: Usos Outorgados

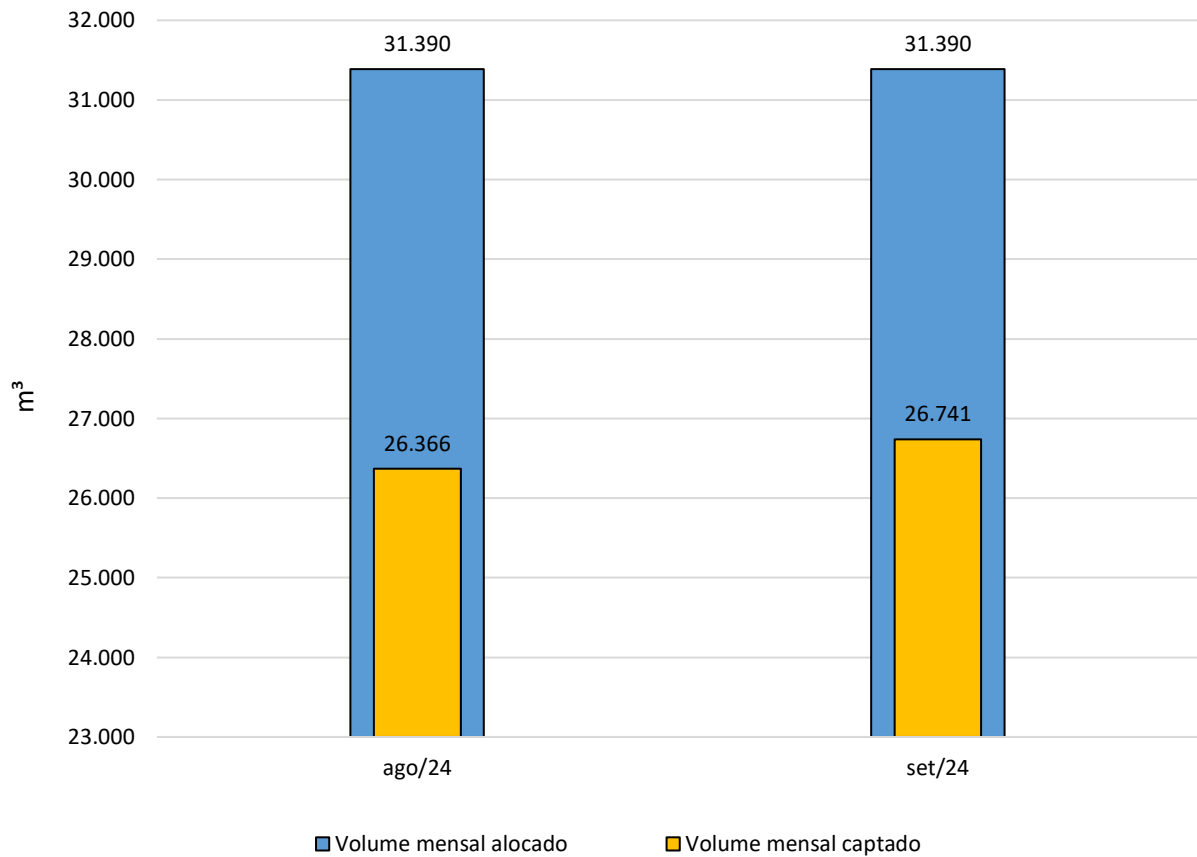


#### LEGENDA

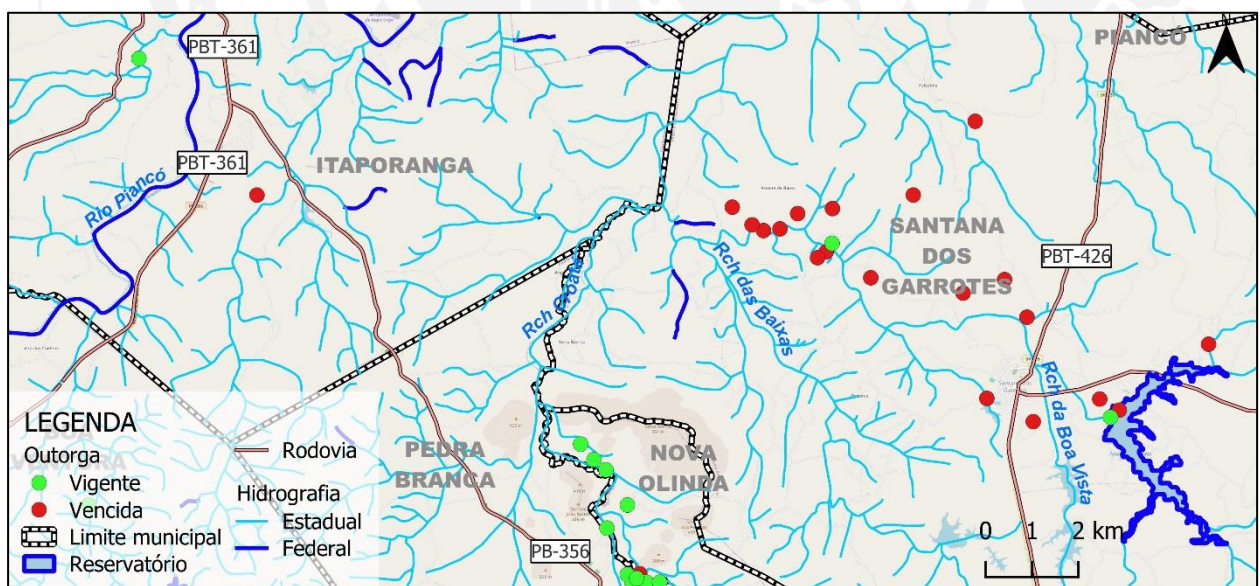
■ Volume consumido pelas outorgas no reservatório

■ Volume consumido pelas outorgas a jusante

**Figura 3: Barragem Queimadas - Evolução do Consumo: CAGEPA**



**Figura 4 - Localização das outorgas no sistema hídrico Queimadas**



### 3. Compromissos e Ações:

ATIVIDADES	RESPONSÁVEL	Atendida	Atenção	Não atendido
Realização de fiscalização ao longo do rio a jusante da barragem	AESA			
Realização de regularização de usuários	AESA			
Realização de fiscalização de segurança da barragem	AESA			

João Pessoa, 09 de outubro de 2024.

Coordenação – Rosa Maria Lins Bonifácio  
Subgerente de Marco Regulatório e Alocação de Água – Mat. 111.168-2

Elaboração – Bruno José de Macedo Silva Leite  
Técnico de Recursos Hídricos – Mat. 111.257-5